

ROMÂNIA
JUDEȚUL VRANCEA
CONSILIUL LOCAL AL ORAȘULUI ODOBEȘTI



Str. Libertatii nr.113, 625300, Odobesti, Vrancea, România
Tel. 40.237.675224; 40.237.675522; Fax 40.237.676590

HOTARAREA Nr. 98
din 31 august 2017

**privind trecerea din domeniul public al orasului Odobesti in domeniul privat
al orasului Odobesti a unei suprafete de teren**

Consiliul Local Odobesti, judetul Vrancea, intrunit in sedinta ordinara;

- in temeiul dispozitiilor art. 115, alin.(1), lit.,b” din Legea nr. 215/2001, privind administratia publica locala, republicata, cu modificarile si completarile ulterioare;

-vazand raportul de specialitate al Biroului Dezvoltare Urbana, precum si raportul de avizare al comisiei de specialitate din cadrul Consiliului Local, la proiectul de la proiectul de hotarare cu titlul de mai sus, initiat de Primarul orasului Odobesti, Daniel Nicolas;

-luand in considerare prevederile art.10 din Legea nr.213/1998, privind bunurile proprietatea publica;

-in baza prevederilor art.36, alin.(2), lit.,c” si ale art.45, alin.(3) din Legea nr. 215/2001, privind administratia publica locala, republicata, cu modificarile si completarile ulterioare;

HOTARASTE :

Art.1 Trecerea din domeniul public al orasului Odobesti in domeniul privat al orasului Odobesti a unei suprafete de 3031 mp (S=2921 mp-teren extravilan si S= 110 mp teren intravilan), situata in orasul Odobesti, T 48, P 1091 Zi(De), identificata potrivit schitei – anexa, care face parte integranta din prezenta hotarare.

Art.2 Biroul Dezvoltare Urbana va duce la indeplinire prevederile prezentei hotarari, comunicarea acesteia catre persoanele si institutiile interesate fiind asigurata de catre secretarul orasului Odobesti.

Presedinte de sedinta,
Vetrescu Florin

Contrasemneaza,
Secretarul orasului,
Bouros Stefan

ANEXA LA FOC 98/2017

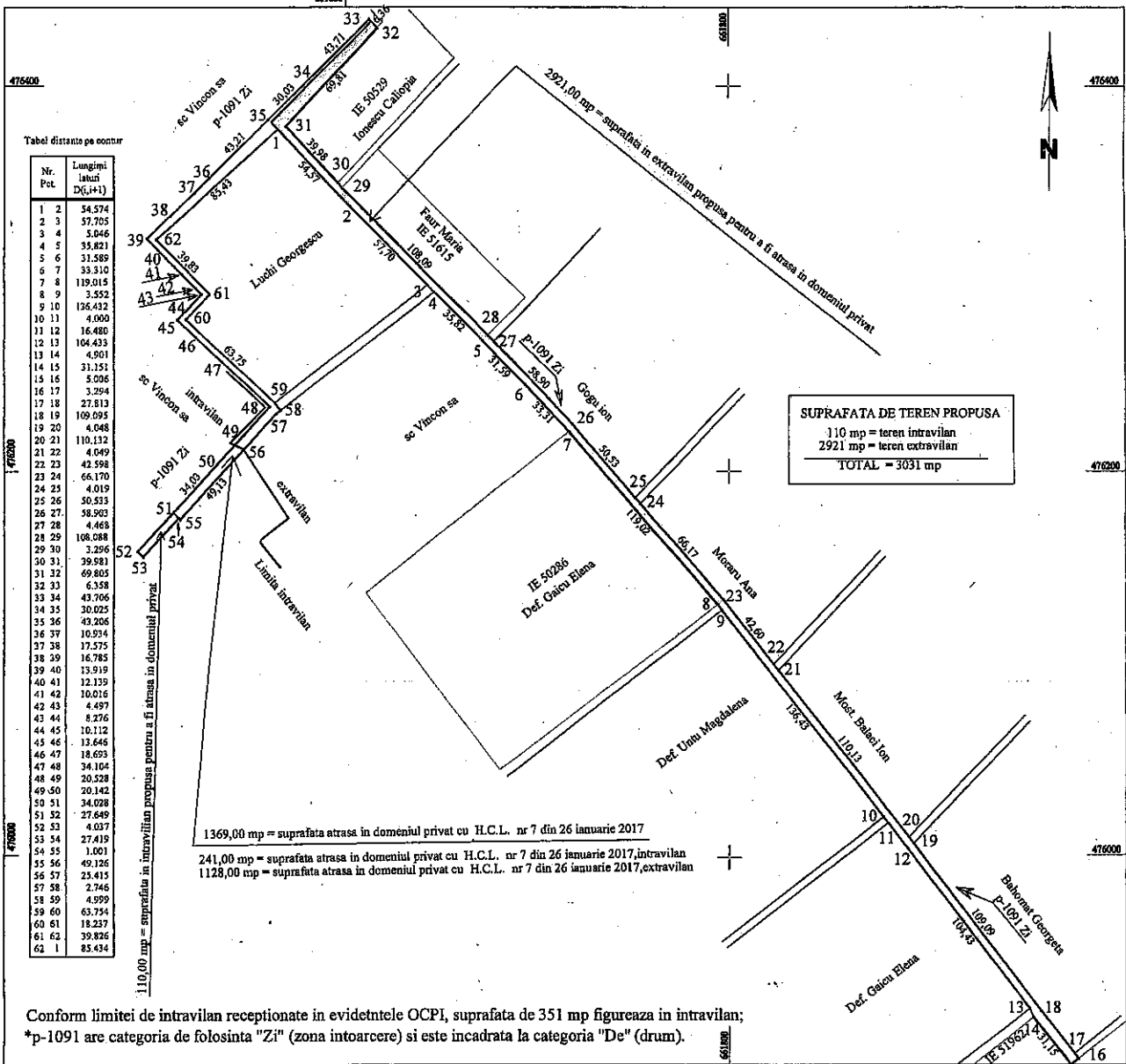
PLAN DE AMPLASAMENT SI DELIMITARE A IMOBILULUI

Scara 1: 2000

ANEXA NR.1.35

Nr. cadastral	Suprafata măsurată	Adresa imobilului
	4500 mp	Intravilan + Extravilan Odobesti, jud. Vrancea

Nr. Carte Funciară	UAT	Odobesti	T-48, p-1091 Zi (De)
--------------------	-----	----------	----------------------



A. Date referitoare la teren

Nr. parcela	Categoria de folosință	Suprafata [mp]	Mentii
%1091	ZI	351	Intravilan
%1091	ZI	4149	Extravilan
Total suprafața		4500	

Suprafata totală măsurată a imobilului = 4500 mp


B. Date referitoare la construcții

Cod	Destinația	Suprafata construita la sol [mp]	Mentii
Total			

Executant: S.C. TOPRAR S.R.L.

Confirm executarea măsurătorilor la teren, corectitudinea întocmirii documentației cadastrale și corespondența acesteia cu realitatea din teren.
 Semnătura și stampilă

Data: IULIE 2017



Handwritten signatures and notes at the bottom of the page.

R O M A N I A
JUDEȚUL VRANCEA
UAT ORAS ODOBEȘTI
Biroul Dezvoltare Urbană

RAPORT DE SPECIALITATE


La proiectul de hotărâre privind trecerea din domeniul public al orasului Odobesti in domeniul privat al orasului Odobesti a unei suprafete de teren

Biroul Dezvoltare Urbană din cadrul primăriei, a analizat proiectul de hotărâre mai sus menționat, constatând următoarele:

- Terenul propus pentru trecerea din domeniul public al orasului in domeniul privat al orasului este in suprafata de **3031 mp**, situat in orasul Odobesti, T 48, P 1091 Zi (De) este evidentiat in planul de situatie anexat.
- Analizand proiectul de hotarare sus mentionat, se constata ca respecta prevederile art. 10 din Legea nr. 213/1998 precum si prevederile Legii nr. 215/2001 privind administratia publica locala.

Față de cele prezentate mai sus, supunem dezbaterii Consiliului Local proiectul de hotărâre mai sus menționat, în ședința ordinară din luna august 2017.

Intocmit,
Bratu Alexandru





ROMÂNIA
JUDEȚUL VRANCEA
CONSILIUL LOCAL AL ORAȘULUI ODOBEȘTI



Str. Libertatii nr.113, 625300, Odobesti, Vrancea, România
Tel. 40.237.675224; 40.237.675522; Fax 40.237.676590
primariaodobesti@gmail.com

**Comisia pentru administrarea domeniului public și privat al orașului, urbanism,
sistemizarea teritoriului, conservarea monumentelor istorice și de arhitectură și
agricultură**

RAPORT DE AVIZARE
la proiectul de hotărâre privind
trecerea din domeniul public al orașului în domeniul privat al
orașului a unei suprafețe de teren

Comisia, văzând proiectul de hotărâre cu titlul de mai sus, constată că respectă prevederile art. 10 din Legea nr.213/1998, privind bunurile proprietatea publică, art. 36, alin.(2), lit.,c” și a art. 45, alin. (3) din Legea nr. 215/2001, privind administrația publică locală, republicată, cu modificările și completările ulterioare.

Față de cele de mai sus, comisia îl avizează favorabil, cu propunerea de a fi adoptat de Consiliul Local în ședința ordinară din data de 31 AUGUST 2017.

1. Vetrescu Florin - președinte
2. Chiriac Gabriel - secretar
3. Cristea Florentin - membru
4. Segărceanu Dumitru - membru
5. Nedelcu Mihai - membru

Data : 31 AUGUST 2017