



ROMÂNIA
JUDEȚUL VRANCEA
CONSILIUL LOCAL AL ORAȘULUI ODOBEȘTI



Str. Libertatii nr.113, 625300, Odobesti, Vrancea, România
Tel. 40.237.675224; 40.237.675522; Fax 40.237.676590

HOTARAREA Nr. 38
din 29 martie 2018
privind alipirea unor suprafete de teren apartinand domeniului public al
orasului Odobesti

Consiliul Local Odobesti, judetul Vrancea, intrunit in sedinta ordinara;

- in temeiul dispozitiilor art. 115, alin.(1), lit.,b” din Legea nr. 215/2001, privind administratia publica locala, republicata, cu modificarile si completarile ulterioare;

-vazand raportul de specialitate al Biroului Dezvoltare Urbana precum si raportul de avizare al comisiei de specialitate din cadrul Consiliului Local, la proiectul de hotarare cu titlul de mai sus, initiat de Primarul orasului Odobesti, Daniel Nicolas;

-in baza prevederilor art. 36, alin.(2), lit.,c”, ale art. 45, alin. (3) din Legea nr. 215/2001, privind administratia publica locala, republicata;

HOTARASTE :

Art.1 Alipirea unor suprafete de teren apartinand domeniului public al orasului Odobesti, identificate potrivit schitelor-anexa, ce fac parte integranta din prezenta hotarare, in vederea delimitarii strazii Dimitrie Constantinescu, cartier Sturza, oras Odobesti, judetul Vrancea.

Art.2 Biroul Dezvoltare Urbana si Serviciul Buget Finante vor duce la indeplinire prevederile prezentei, comunicarea fiind asigurata de catre secretarul orasului Odobesti.

Președinte de sedința,
FLOREA NECULAI



Contrasemneaza,
Secretarul orasului,
BOUROS STEFAN



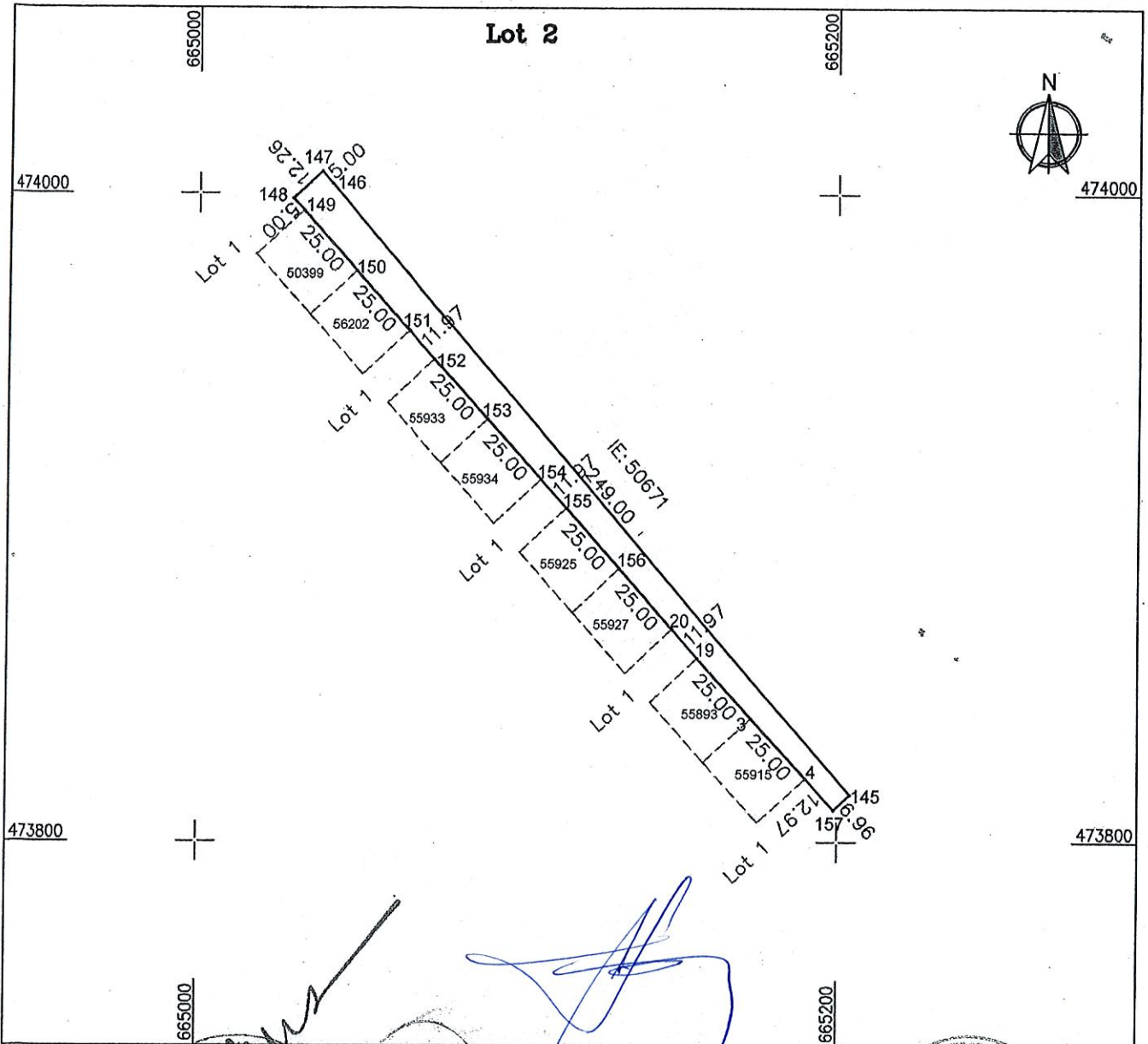
PLAN DE AMPLASAMENT SI DELIMITARE A IMOBILULUI ANEXA NR.1.35

Scara 1:2000

ALEXA LA 10/03/2018

| | | |
|--------------|--------------------|--|
| Nr.cadastral | Suprafata masurata | Adresa imobilului |
| 57524 | 2439 mp | intravilan Odobesti, str.Dimitrie Constantinescu - tarla nr.66 |

| | | |
|--------------------|-----|----------|
| Nr.Cartea Funciara | UAT | Odobesti |
|--------------------|-----|----------|



[Handwritten signature in blue ink]

| A. Date referitoare la teren | | Date referitoare la constructii | |
|--|----------------|---|--|
| Nr. parcela | Suprafata (mp) | Suprafata construita la sol (mp) | Mentii |
| 1981 | 2439 | | Terenul este împrejmuit cu gard - drum acces |
| | 2439 | | |
| Total | | Suprafata totala masurata a imobilului = 2439 mp Suprafata din act = 30019 mp | |
| Executant: | | Inspector: | |
| SC ANDRE-MIT CAD SRL SRI ANDRE-MIT CAD CATEGORIA B | | 1509/5.03.2018 Oficiul de Cadastru și Publicitate Imobiliară Vrancea Nume și Prenume: HRISCU CĂTĂLIN | |
| Data: 23.02.2018 | | Confirm introducerea imobilului în baza de date integrată și atribuirea numărului cadastral | |

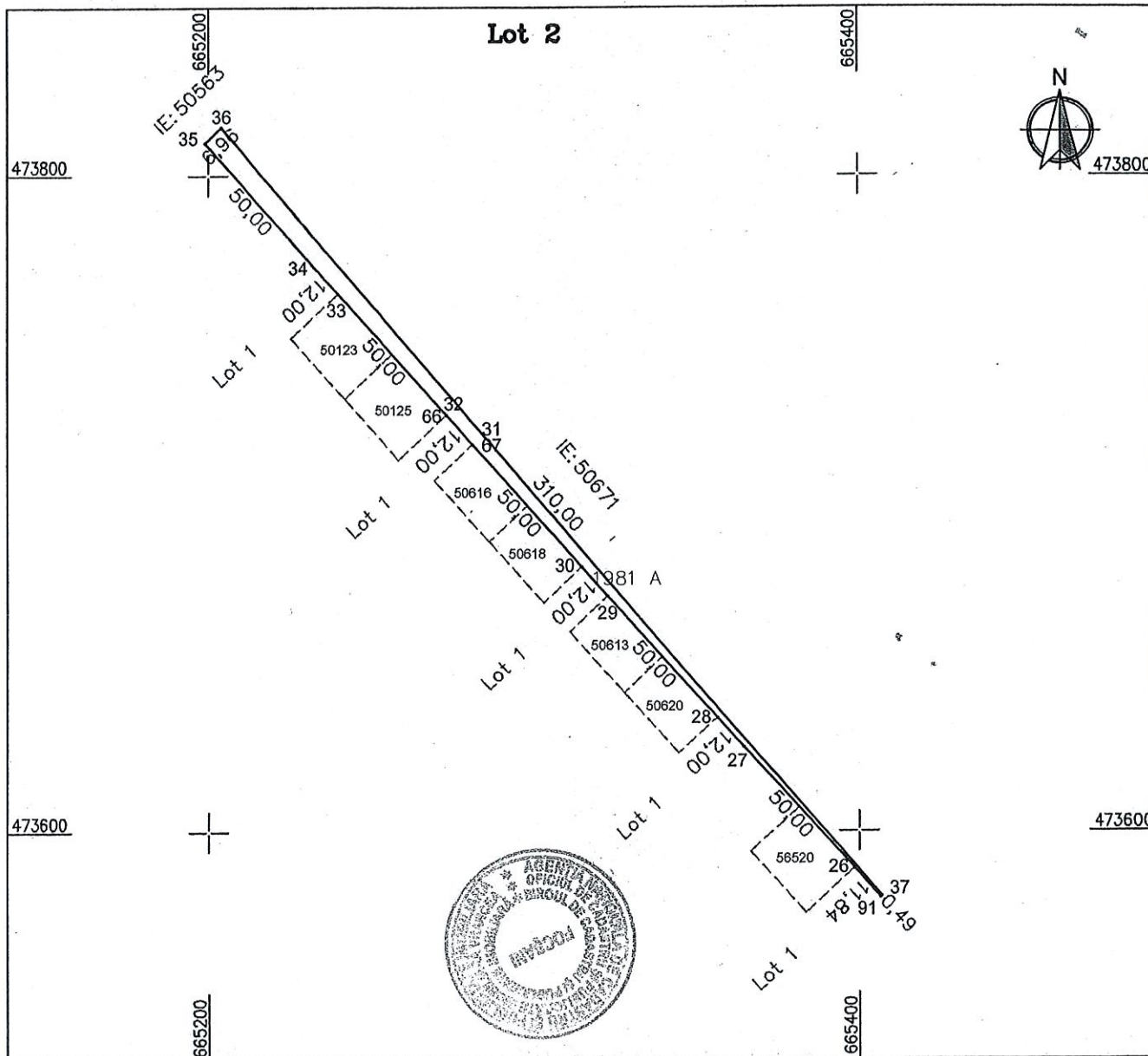


PLAN DE AMPLASAMENT SI DELIMITARE A IMOBILULUI

ANEXA NR.1.35

Scara 1: 2000

| | | |
|--------------------|--------------------|--|
| Nr.cadastral | Suprafata masurata | Adresa imobilului |
| 52522 | 1153 mp | intravilan Unirea, str.Dimitrie Constantinescu - tarla nr.66 |
| Nr.Cartea Funciara | UAT | Odobesti |



A. Date referitoare la teren

| Nr. parcela | Categoria de folosinta | Suprafata [mp] | Mentuni |
|-------------|------------------------|----------------|--|
| 1981 | A | 1153 | Terenul este imprejmuit cu gard - drum acces |
| Total | | 1153 | |

B. Date referitoare la constructii

| Cod | Destinatia | Suprafata construita la sol [mp] | Mentuni |
|-------|------------|----------------------------------|---------|
| | | | |
| Total | | | |

Suprafata totala masurata a imobilului = 1153 mp
 Suprafata in act = 32428 mp

Executant: SC ANDRE-MIT CAD SRL
 Inspector: **HRISCU CĂTĂLIN**
 Functia: CONSILIER II

Data: 22.02.2018

Confirm introducerea imobilului in baza de date integrata si atribuirea numarului cadastral

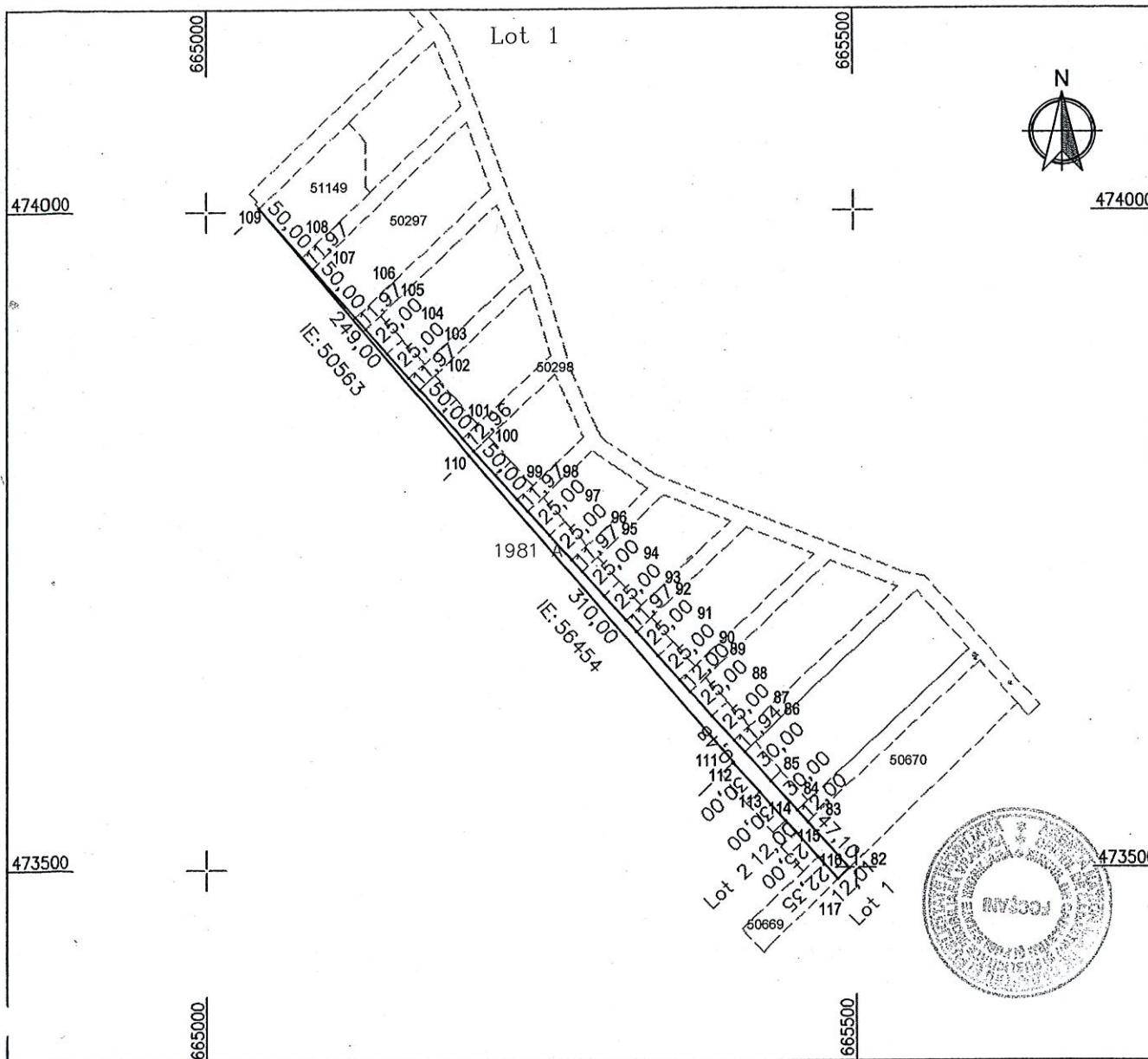
PLAN DE AMPLASAMENT SI DELIMITARE A IMOBILULUI

ANEXA NR. 1.33

Scara 1: 5000

| | | |
|--------------|--------------------|--|
| Nr.cadastral | Suprafata masurata | Adresa imobilului |
| 57526 | 4609 mp | intravilan Odobesti, str.Dimitrie ConstaŃtinescu - tarla nr.66 |

| | | |
|--------------------|-----|----------|
| Nr.Cartei Funciare | UAT | Odobesti |
|--------------------|-----|----------|



A. Date referitoare la teren

| Nr. parcela | Categoria de folosinta | Suprafata (mp) | Mentuni |
|-------------|------------------------|----------------|--|
| 1981 | A | 4609 | Terenul este împrejmuit cu gard - drum acces |
| Total | | 4609 | |

B. Date referitoare la constructii

| Cod | Destinatia | Suprafata construita la sol (mp) | Mentuni |
|-------|------------|----------------------------------|---------|
| | | | |
| Total | | | |

Suprafata totala masurata a imobilului = 4609 mp
 Suprafata din act = 22724 mp

Executant:

SC ANDRE-MIT CAD SRL

CERTIFICAT DE AUTORIZARE

Seria RO-VN-F, Nr. 0068

GHEORGHE ROSCOLESCU

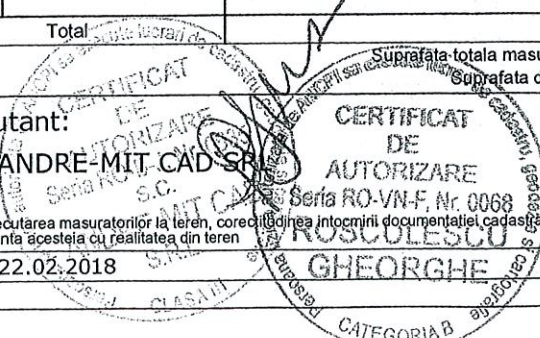
Inspector:

17524 Vrancea 06 03 2018
 PLANUL DE CONSTRUCII

Confirm executarea masuratorilor la teren, corectitudinea intocmirii documentatiei cadastrale si corespondenta acesteia cu realitatea din teren

Data: 22.02.2018

Confirm introducerea imobilului in baza de date integrata si atribuirea numarului cadastral



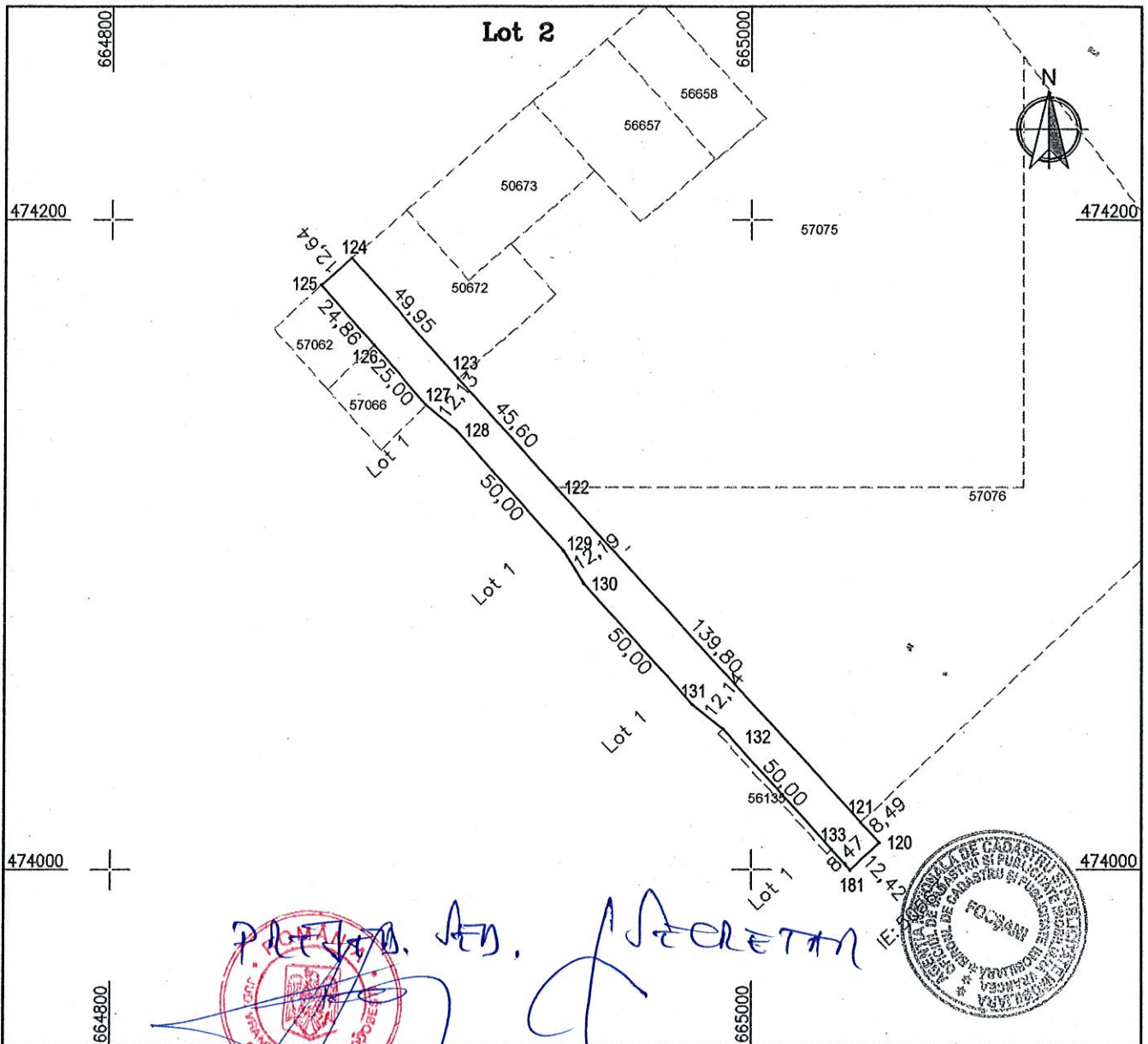
PLAN DE AMPLASAMENT SI DELIMITARE A IMOBILULUI

ANEXA NR.1.35


Scara 1: 2000

| | | |
|--------------|--------------------|--|
| Nr.cadastral | Suprafata masurata | Adresa imobilului |
| 87119 | 3053 mp | intravilan Odobesti, str.Dimitrie C ^o stantinescu - tarla nr.66 |

| | | |
|--------------------|-----|----------|
| Nr.Cartei Funciare | UAT | Odobesti |
|--------------------|-----|----------|



SECRETAR



A. Date referitoare la teren

| Nr. parcela | Categoria de folosinta | Suprafata [mp] | Mentii |
|-------------|------------------------|----------------|--|
| 1981 | A | 3053 | Terenul este împrejmuit cu gard - drum acces |
| Total | | 3053 | |

B. Date referitoare la constructii

| Cod | Destinatia | Suprafata construita la sol [mp] | Mentii |
|-------|------------|----------------------------------|--------|
| | | | |
| Total | | | |

Suprafata totala masurata a imobilului = 3053 mp
 Suprafata din act = 26081 mp

Executant: SC ANDRE-MIT CAD SRL
 Seria RO-B-J, Nr. 0068
 ROSCULESCU GHEORGHE

Inspector: MOCUATZAN NICOLE
 Functie: SECRETAR
 14/03/2018


Data: 22.02.2018

Confirm introducerea imobilului in baza de date integrata si atribuirea numarului cadastral

18



ROMÂNIA
JUDEȚUL VRANCEA
U.A.T. ORAȘ ODOBEȘTI



Str. Libertatii nr.113, 625300, Odobesti, Vrancea, România
Tel. 40.237.675224; 40.237.675522; Fax 40.237.676590

RAPORT DE SPECIALITATE
privind alipirea unor suprafete de teren apartinand domeniului public al orasului
Odobesti

Biroul Dezvoltare Urbana din cadrul Primariei orasului Odobesti, analizand proiectul de hotarare cu titlul mai sus mentionat, constata ca acesta este conceput in conformitate cu :

-prevederile dispozitiilor art.115, alin (1), lit."b" din Legea administratiei publice locale nr.215/2001, republicata, cu modificarile si completarile ulterioare ;

-in baza art.36, alin.(2), lit."c", alin. (5), din Legea nr.215/2001, privind administratia publica locala, republicata, cu modificarile si completarile ulterioare, drept care Biroul Dezvoltare Urbana este de acord cu prezentarea proiectului de hotarare mai sus mentionat, in sedinta ordinara a Consiliului Local din data de 29.03.2018, in forma conceputa, in vederea adoptarii acestuia .

Inspector Biroul Dezvoltare Urbana
Ing.Agafitei Victor - Cristian



ROMÂNIA
JUDEȚUL VRANCEA
CONSILIUL LOCAL AL ORAȘULUI ODOBEȘTI



Str. Libertatii nr.113, 625300, Odobești, Vrancea, România
Tel. 40.237.675224; 40.237.675522; Fax 40.237.676590
primariaodobesti@gmail.com

**Comisia pentru administrarea domeniului public si privat al orasului, urbanism,
sistemizarea teritoriului, conservarea monumentelor istorice si de arhitectura
si agricultura**

RAPORT DE AVIZARE
la proiectul de hotarare privind
alipirea unor suprafete de teren apartinand domeniului public al orasului
Odobesti

Comisia, vazand proiectul de hotarare cu titlul de mai sus, constata ca respecta prevederile Legii nr. 215/2001, privind administratia publica locala, republicata, cu modificarile si completarile ulterioare;

Fata de cele de mai sus, comisia il avizeaza favorabil, cu propunerea de a fi adoptat de Consiliul Local in sedinta ordinara din data de 29 martie 2018.

1. Cristea Florentin - presedinte
2. Chiriac Gabriel - secretar
3. Toma Vasile-Ioan - membru
4. Segarceanu Dumitru - membru
5. Nedelcu Mihai - membru

Data:29 martie 2018