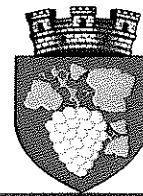




R O M Â N I A
JUDEȚUL VRANCEA
CONSILIUL LOCAL AL ORAȘULUI ODOBEȘTI



Str. Libertatii nr.113, 625300, Odobesti, Vrancea, România
Tel. 40.237.675224; 40.237.675522; Fax 40.237.676590

H O T A R A R E A Nr. 98
din 31 iulie 2025
privind alipirea unor imobile,
apartinand domeniului public al orasului Odobesti

Consiliul Local Odobesti, judetul Vrancea, intrunit in sedinta ordinara;

-in temeiul art. 196, alin.(1), lit.,,a” din O.U.G. nr.57/2019, privind Codul administrativ, cu modificarile si completarile ulterioare;

- vazand raportul de specialitate al Compartimentului Investitii si Urbanism, precum si raportul de avizare al comisiei de specialitate din cadrul Consiliului Local Odobesti, la proiectul de hotarare cu titlul de mai sus, initiat de Primarul orasului Odobesti, Daniel Nicolas;
- avand in vedere prevederile art. 879-880 din Codul Civil;
- in baza art.129, alin.(2), lit.,,c” si a art. 139, alin.(3), lit.,,g” din O.U.G. nr.57/2019, privind Codul administrativ, cu modificarile si completarile ulterioare;

H O T A R A S T E :

Art.1 Alipirea unor imobile, apartinand domeniului public al orasului Odobesti, dupa cum urmeaza:

-imobilul teren in suprafata de 1549 mp, situat in Odobesti, str. Muncii nr.2, T 43, P 765, cu nr. cadastral 53078;

-imobilul teren in suprafata de 235 mp, situat situat in Odobesti, str. Stefan cel Mare nr.44, T 43, P 764, cu nr. cadastral 61993;

-imobilul teren in suprafata de 62 mp, situat in Odobesti, str. Muncii nr.2, T 43, P 765, cu nr. cadastral 61995;

-imobilul teren in suprafata de 273 mp, situat in Odobesti, str. Muncii nr.2, T 43, P 765, cu nr. cadastral 61991;

-imobilul teren in suprafata de 2062 mp, situat in Odobesti, str. Muncii nr.2, T 43, P 765, cu nr. cadastral 61994,

imobile identificate potrivit schitei-anexa, ce face parte integranta din prezenta hotarare.

Art.2 Primarul, prin directiile/serviciile/compartimentele din subordine, va duce la indeplinire prevederile prezentei, comunicarea acesteia persoanelor si institutiilor interesate fiind asigurata de catre secretarul general al orasului Odobesti.

Presedinte de sedinta,
CRISTEA FLORENTIN

Contrasemneaza,
Secretar general,
BOUROS STEFAN



Oficiul de Cadastru și Publicitate Imobiliară VRANCEA
Biroul de Cadastru și Publicitate Imobiliară Focsani

Nr. cerere 74827
Ziua 28
Luna 07
Anul 2025

EXTRAS DE CARTE FUNCİARĂ PENTRU INFORMARE

Carte Funciară Nr. 53078 Odobesti



A. Partea I. Descrierea imobilului

TEREN Intravilan

Adresa: Jud. Vrancea, UAT Odobesti, Loc. Odobesti, Str MUNCII, Nr. 2

Nr. Crt	Nr. cadastral Nr. topografic	Suprafața* (mp)	Observații / Referințe
A1	53078	Din acte: 2.930 Masurata: 1.549	

Construcții

Crt	Nr cadastral Nr. topografic	Adresa	Observații / Referințe
A1.1	53078-C1	Jud. Vrancea, UAT Odobesti, Loc. Odobesti, Str MUNCII, Nr. 2	Nr. niveluri:1; S. construita la sol:426 mp; cantina (fost centru de plasament)

B. Partea II. Proprietari și acte

Înscrieri privitoare la dreptul de proprietate și alte drepturi reale		Referințe
14122 / 04/03/2014		
Act Administrativ nr. 4, din 30/01/2014 emis de Consiliul Local Odobesti (Lista inventar din 31.01.2014);		
B1	Intabulare, drept de PROPRIETATE, dobandit prin Lege, cota actuala 1/1 1) ORASUL ODOBESTI-DOMENIUL PUBLIC	A1, A1.1

C. Partea III. SARCINI .

Inscrieri privind dezmembrămintele dreptului de proprietate, drepturi reale de garanție și sarcini	Referințe
NU SUNT	

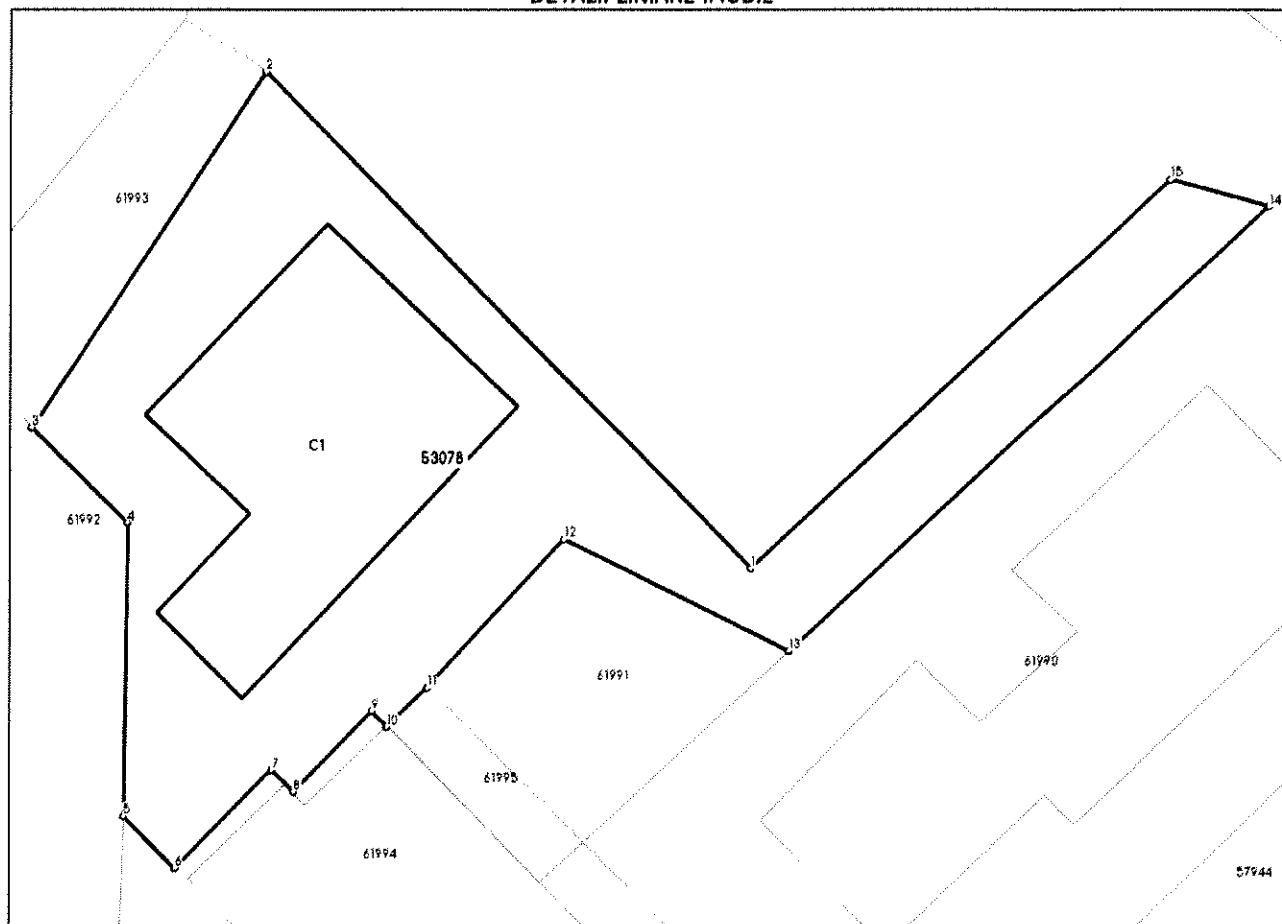
Anexa Nr. 1 La Partea I

Teren

Nr cadastral	Suprafața (mp)*	Observații / Referințe
53078	Din acte: 2.930 Masurata: 1.549	

* Suprafața este determinată în planul de proiecție Stereo 70.

DETALII LINIARE IMOBIL



Date referitoare la teren

Nr Crt	Categorie folosință	Intra vilan	Suprafața (mp)	Tarla	Parcelă	Nr. topo	Observații / Referințe
1	curți construcții	DA	1.549	43	765	-	

Date referitoare la construcții

Crt	Număr	Destinație construcție	Supraf. (mp)	Situație juridică	Observații / Referințe
A1.1	53078-C1	construcții administrative și social culturale	426	Cu acte	S. construita la sol:426 mp; cantina (fost centru de plasament)

Lungime Segmente

1) Valorile lungimilor segmentelor sunt obținute din proiecție în plan.

Punct început	Punct sfârșit	Lungime segment (** (m)
1	2	48.755
2	3	29.831
3	4	9.488

Punct început	Punct sfârșit	Lungime segment (** (m)
4	5	20.625
5	6	5.123
6	7	9.685
7	8	2.187
8	9	7.863
9	10	1.5
10	11	3.966
11	12	14.137
12	13	17.657
13	14	45.766
14	15	7.147
15	1	40.033

** Lungimile segmentelor sunt determinate în planul de proiecție Stereo 70 și sunt rotunjite la 1 milimetru.

*** Distanța dintre puncte este formată din segmente cumulate ce sunt mai mici decât valoarea 1 milimetru.

Extrasul de carte funciară generat prin sistemul informatic integrat al ANCPİ conține informațiile din cartea funciară active la data generării. Acesta este valabil în condițiile prevăzute de art. 7 din Legea nr. 455/2001, coroborat cu art. 3 din O.U.G. nr. 41/2016, exclusiv în mediul electronic, pentru activități și procese administrative prevăzute de legislația în vigoare. Valabilitatea poate fi extinsă și în forma fizică a documentului, fără semnătură olografă, cu acceptul expres sau procedural al instituției publice ori entității care a solicitat prezentarea acestui extras.

Verificarea corectitudinii și realității informațiilor conținute de document se poate face la adresa www.ancpi.ro/verificare, folosind codul de verificare online disponibil în antet. Codul de verificare este valabil 30 de zile calendaristice de la momentul generării documentului.

Data și ora generării,

28/07/2025, 10:36

Acest document se eliberează gratuit pentru proprietarii imobilelor. Pentru alți solicitanți, costul extrasului este de 25 de lei la ghișeu, respectiv 20 de lei dacă este obținut online prin platforma <http://epay.ancpi.ro>



Oficiul de Cadastru și Publicitate Imobiliară VRANCEA
Biroul de Cadastru și Publicitate Imobiliară Focsani

Nr. cerere 74873
Ziua 28
Luna 07
Anul 2025

EXTRAS DE CARTE FUNCİARĂ PENTRU INFORMARE

Carte Funciară Nr. 61993 Odobesti

Cod verificare
100192136264



A. Partea I. Descrierea imobilului

TEREN Intravilan

Adresa: Jud. Vrancea, UAT Odobesti, Loc. Odobesti, Str STEFAN CEL MARE, Nr. 44

Nr. Crt	Nr. cadastral Nr. topografic	Suprafața* (mp)	Observații / Referințe
A1	61993	235	Teren împrejmuit; LOT 2

B. Partea II. Proprietari și acte

Înscrieri privitoare la dreptul de proprietate și alte drepturi reale		Referințe
102911 / 17/10/2023		
Act Notarial nr. 1244, din 16/10/2023 emis de NP Condrut Oana Francesca;		
B1	Se infiinteaza cartea funciara 61993 a imobilului cu numarul cadastral 61993 / UAT Odobesti, rezultat din dezmembrarea imobilului cu numarul cadastral 58071 inscris in cartea funciara 58071;	A1
Act Administrativ nr. 48, din 26/04/2018 emis de Consiliul Local al Orasului Odobesti SI ANEXA; Act Administrativ nr. 1/11076, din 21/11/2018 emis de PRIMARIA ORASULUI ODOBESTI;		
B2	Inscrierea provizorie, drept de PROPRIETATE, dobandit prin Lege, cota actuala 1/1 1) ORASUL ODOBESTI, -DOMENIUL PUBLIC	A1
<i>OBSERVATII: pozitie transcrisa din CF 58071/Odobesti, inscrisa prin incheierea nr. 84635 din 20/11/2018;</i>		

C. Partea III. SARCINI .

Inscrieri privind dezmembrămintele dreptului de proprietate, drepturi reale de garanție și sarcini	Referințe
NU SUNT	

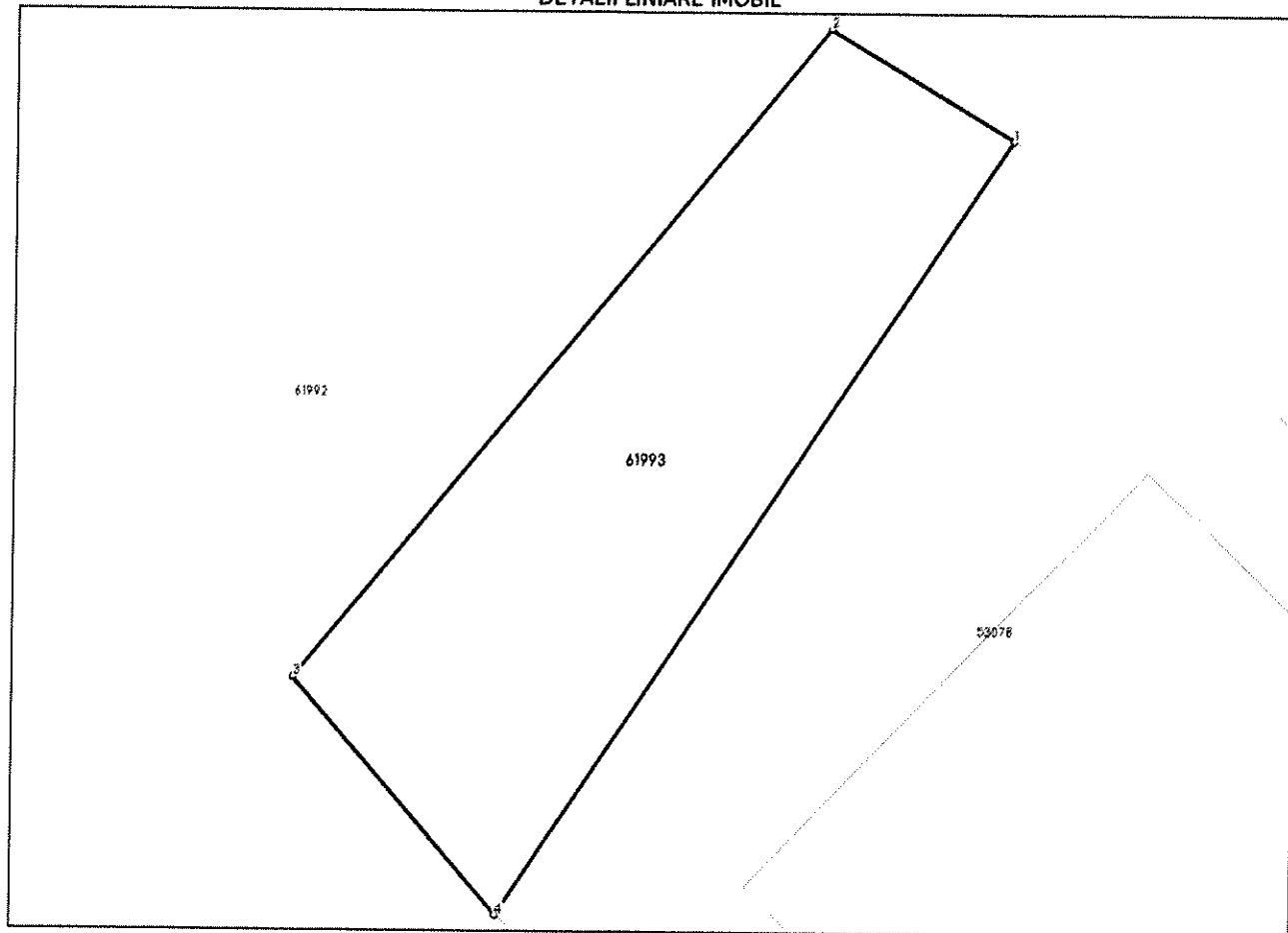
Anexa Nr. 1 La Partea I

Teren

Nr cadastral	Suprafața (mp)*	Observații / Referințe
61993	235	LOT 2

* Suprafața este determinată în planul de proiecție Stereo 70.

DETALII LINIARE IMOBIL



Date referitoare la teren

Nr Crt	Categorie folosință	Intra vilan	Suprafața (mp)	Tarla	Parcelă	Nr. topo	Observații / Referințe
1	curți construcții	DA	235	43	764	-	

Lungime Segmente

1) Valorile lungimilor segmentelor sunt obținute din proiecție în plan.

Punct început	Punct sfârșit	Lungime segment (** (m)
1	2	6.841
2	3	26.962
3	4	10.043
4	1	29.831

** Lungimile segmentelor sunt determinate în planul de proiecție Stereo 70 și sunt rotunjite la 1 milimetru.

*** Distanța dintre puncte este formată din segmente cumulate ce sunt mai mici decât valoarea 1 milimetru.

Extrasul de carte funciară generat prin sistemul informatic integrat al ANCPI conține informațiile din cartea funciară active la data generării. Acesta este valabil în condițiile prevăzute de art. 7 din Legea nr. 455/2001, coroborat cu art. 3 din O.U.G. nr. 41/2016, exclusiv în mediul electronic, pentru activități și procese administrative prevăzute de legislația în vigoare. Valabilitatea poate fi extinsă și în forma fizică a documentului, fără semnătură olografă, cu acceptul expres sau procedural al instituției publice ori entității care a solicitat prezentarea acestui extras.

Verificarea corectitudinii și realității informațiilor conținute de document se poate face la adresa www.ancpi.ro/verificare, folosind codul de verificare online disponibil în antet. Codul de verificare este valabil 30 de zile calendaristice de la momentul generării documentului.

Data și ora generării,

28/07/2025, 11:19

Acest document se eliberează gratuit pentru proprietarii imobilelor. Pentru alți solicitanți, costul extrasului este de 25 de lei la ghișeu, respectiv 20 de lei dacă este obținut online prin platforma <http://epay.ancpi.ro>



Oficiul de Cadastru și Publicitate Imobiliară VRANCEA
Biroul de Cadastru și Publicitate Imobiliară Focsani

Nr. cerere 74831
Ziua 28
Luna 07
Anul 2025

Cod verificare
100192134210

EXTRAS DE CARTE FUNCİARĂ PENTRU INFORMARE

Carte Funciară Nr. 61995 Odobesti



A. Partea I. Descrierea imobilului

TEREN Intravilan

Adresa: jud. Vrancea, UAT Odobesti, Loc. Odobesti, Str MUNCII, Nr. 2

Nr. Crt	Nr. cadastral Nr. topografic	Suprafața* (mp)	Observații / Referințe
A1	61995	62	Teren împrejmuit; LOT 2

B. Partea II. Proprietari și acte

Înscrieri privitoare la dreptul de proprietate și alte drepturi reale		Referințe
102902 / 17/10/2023		
Act Notarial nr. 1244, din 16/10/2023 emis de Condrut Oana Francesca;		
B1	Se infiinteaza cartea funciara 61995 a imobilului cu numarul cadastral 61995 / UAT Odobesti, rezultat din dezmembrarea imobilului cu numarul cadastral 61908 inscris in cartea funciara 61908;	A1
Act Normativ nr. 908, din 06/09/2002 emis de Guvernul Romaniei; Act Administrativ nr. 48, din 26/04/2018 emis de CL Odobesti; Act Administrativ nr. 1/6412, din 22/06/2023 emis de Primaria Odobesti; Act Administrativ nr. 1/5919, din 08/06/2023 emis de Primaria Odobesti;		
B2	Intabulare, drept de PROPRIETATE, dobandit prin Lege, cota actuala 1/1	A1
1) ORAS ODOBESTI, domeniul public		
OBSERVATII: pozitie transcrisa din CF 61908/Odobesti, inscrisa prin Incheierea nr. 61671 din 13/06/2023;		

C. Partea III. SARCINI .

Inscrieri privind dezmembrămintele dreptului de proprietate, drepturi reale de garanție și sarcini	Referințe
NU SUNT	

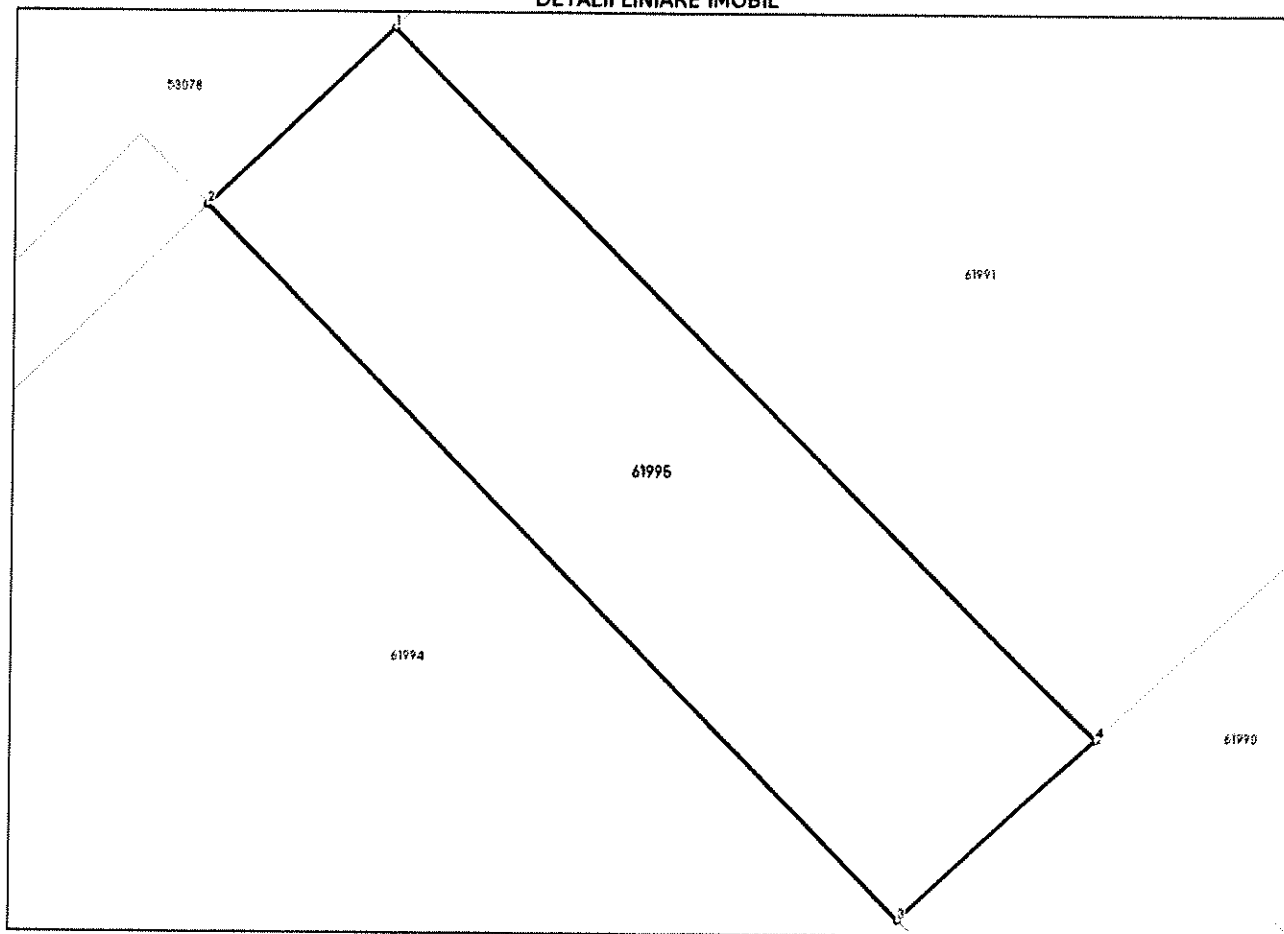
Anexa Nr. 1 La Partea I

Teren

Nr cadastral	Suprafața (mp)*	Observații / Referințe
61995	62	LOT 2

* Suprafața este determinată în planul de proiecție Stereo 70.

DETALII LINIARE IMOBIL



Date referitoare la teren

Nr Crt	Categorie folosință	Intra vilan	Suprafața (mp)	Tarla	Parcelă	Nr. topo	Observații / Referințe
1	curți constructii	DA	62	43	765	-	

Lungime Segmente

1) Valorile lungimilor segmentelor sunt obținute din proiecție în plan.

Punct început	Punct sfârșit	Lungime segment (m)
1	2	3.966
2	3	15.371
3	4	4.104
4	1	15.431

** Lungimile segmentelor sunt determinate în planul de proiecție Stereo 70 și sunt rotunjite la 1 milimetru.

*** Distanța dintre puncte este formată din segmente cumulate ce sunt mai mici decât valoarea 1 milimetru.

Extrasul de carte funciară generat prin sistemul informatic integrat al ANCPI conține informațiile din cartea funciară active la data generării. Acesta este valabil în condițiile prevăzute de art. 7 din Legea nr. 455/2001, coroborat cu art. 3 din O.U.G. nr. 41/2016, exclusiv în mediul electronic, pentru activități și procese administrative prevăzute de legislația în vigoare. Valabilitatea poate fi extinsă și în forma fizică a documentului, fără semnătură olografă, cu acceptul expres sau procedural al instituției publice ori entității care a solicitat prezentarea acestui extras.

Verificarea corectitudinii și realității informațiilor conținute de document se poate face la adresa www.ancpl.ro/verificare, folosind codul de verificare online disponibil în antet. Codul de verificare este valabil 30 de zile calendaristice de la momentul generării documentului.

Data și ora generării,

28/07/2025, 10:37

Acest document se eliberează gratuit pentru proprietarii imobilelor. Pentru alți solicitanți, costul extrasului este de 25 de lei la ghișeu, respectiv 20 de lei dacă este obținut online prin platforma <http://epay.ancpi.ro>

CARTE FUNCIARĂ NR. 61991
COPIE

Carte Funciară Nr. 61991 Odobesti

A. Partea I. Descrierea imobilului

TEREN Intravilan

Adresa: Jud. Vrancea, UAT Odobesti, Loc. Odobesti, Str MUNCII, Nr. 2, Strada Muncii, nr 2

Nr. Crt	Nr. cadastral Nr. topografic	Suprafața* (mp)	Observații / Referințe
A1	61991	273	Teren împrejmuit; LOT 2

B. Partea II. Proprietari și acte

Înscrieri privitoare la dreptul de proprietate și alte drepturi reale		Referințe
102904 / 17/10/2023		
Act Notarial nr. 1244, din 16/10/2023 emis de Conducător Oana Francesca;		
B1	Se infiinteaza cartea funciara 61991 a imobilului cu numarul cadastral 61991 / UAT Odobesti, rezultat din dezmembrarea imobilului cu numarul cadastral 61906 inscris in cartea funciara 61906;	A1
Act Normativ nr. 908, din 22/08/2002 emis de Guvernul Romaniei; Act Administrativ nr. 1/6413, din 22/06/2023 emis de Primaria Odobesti;		
B2	Intabulare, drept de PROPRIETATE, dobandit prin Lege, cota actuala 1/1, cota initiala 1/1 1) ORAS ODOBESTI-DOMENIUL PUBLIC <i>OBSERVATII: pozitie transcrisa din CF 61906/Odobesti, inscrisa prin incheierea nr. 61393 din 12/06/2023;</i>	A1
Act Administrativ nr. 91684, din 14/09/2023 emis de OCPI VRANCEA;		
B3	se notează propunere de dezmembrare în doua loturi cu numerele cadastrale 61990 și 61991 <i>OBSERVATII: pozitie transcrisa din CF 61906/Odobesti, inscrisa prin incheierea nr. 94544 din 21/09/2023;</i>	A1

C. Partea III. SARCINI .

Inscrieri privind dezmembrările dreptului de proprietate, drepturi reale de garanție și sarcini	Referințe
NU SUNT	

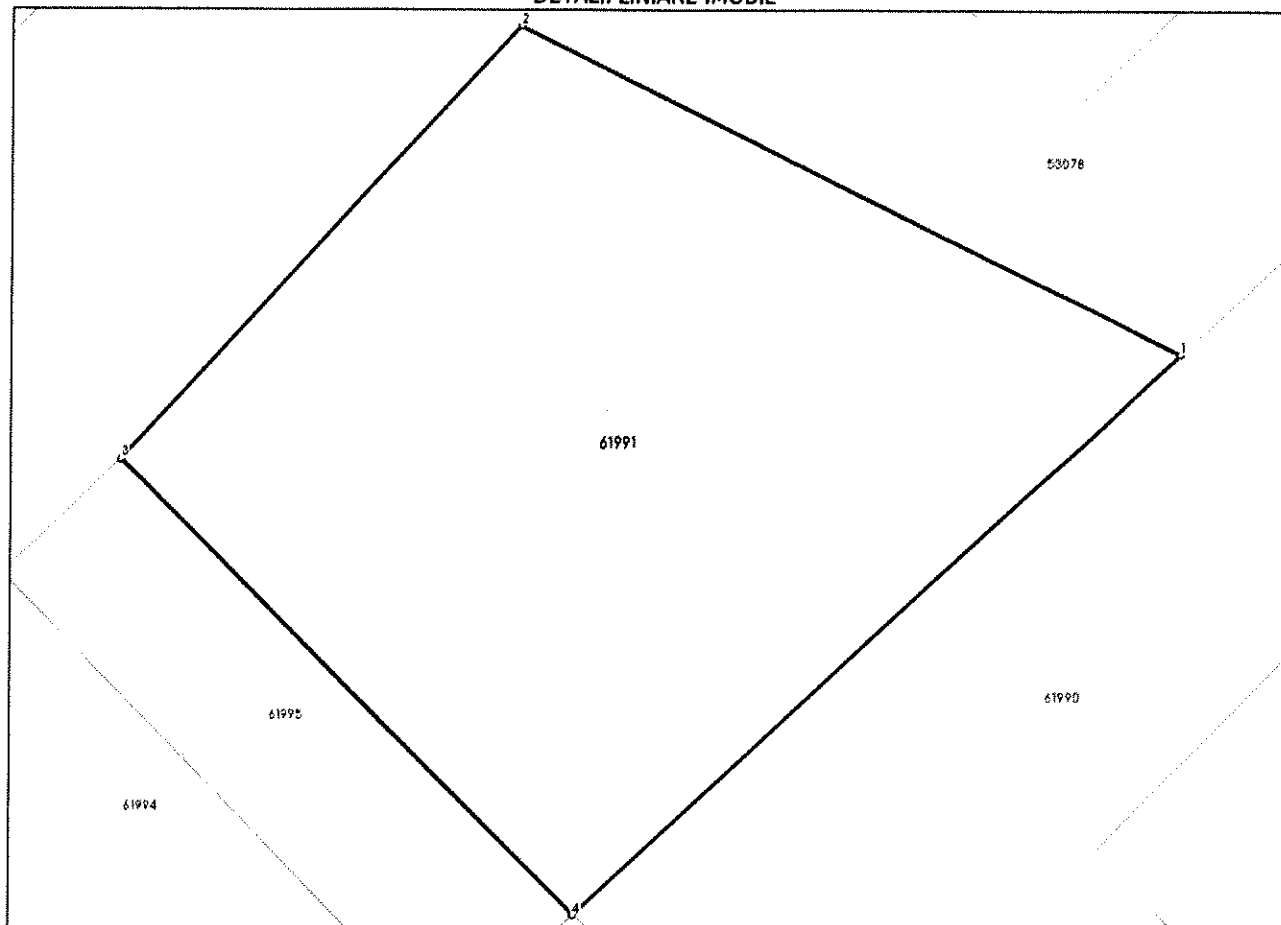
Anexa Nr. 1 La Partea I

Teren

Nr cadastral	Suprafața (mp)*	Observații / Referințe
61991	273	LOT 2

* Suprafața este determinată în planul de proiecție Stereo 70.

DETALII LINIARE IMOBIL



Date referitoare la teren

Nr Crt	Categorie folosință	Intra vilan	Suprafața (mp)	Tarla	Parcelă	Nr. topo	Observații / Referințe
1	curți construcții	DA	273	43	765	-	

Date referitoare la construcții

Lungime segmente

1) Valorile lungimilor segmentelor sunt obținute din proiecție în plan.

Punct început	Punct sfârșit	Lungime segment (m)
1	2	17.657
2	3	14.137
3	4	15.431
4	1	19.797

** Lungimile segmentelor sunt determinate în planul de proiecție Stereo 70 și sunt rotunjite la 1 milimetru.

*** Distanța dintre puncte este formată din segmente cumulate ce sunt mai mici decât valoarea 1 milimetru.

Neutilizabil în Circuitul
Civil



Oficiul de Cadastru și Publicitate Imobiliară VRANCEA
Biroul de Cadastru și Publicitate Imobiliară Focsani

Nr. cerere 75601

Ziua 30

Luna 07

Anul 2025

Cod verificare

100192216263

EXTRAS DE CARTE FUNCİARĂ PENTRU INFORMARE

Carte Funciară Nr. 61994 Odobesti



A. Partea I. Descrierea imobilului

TEREN Intravilan

Adresa: Jud. Vrancea, UAT Odobesti, Loc. Odobesti, Str MUNCII, Nr. 2

Nr. Crt	Nr. cadastral Nr. topografic	Suprafața* (mp)	Observații / Referințe
A1	61994	2.062	Teren imprejmuit; LOT 1

Construcții

Crt	Nr cadastral Nr. topografic	Adresa	Observații / Referințe
A1.1	61994-C1	Jud. Vrancea, UAT Odobesti, Loc. Odobesti, Str MUNCII, Nr. 2	Nr. niveluri:4; S. construita la sol:677 mp; S. construita desfasurata:2708 mp; Bloc de locuinte P+3 - Bloc M, din caramida, suprafata construita desfasurata 2708 mp

B. Partea II. Proprietari și acte

Înscrieri privitoare la dreptul de proprietate și alte drepturi reale	Referințe
102902 / 17/10/2023	
Act Notarial nr. 1244, din 16/10/2023 emis de Condrut Oana Francesca;	
B1	Se infiinteaza cartea funciara 61994 a imobilului cu numarul cadastral 61994 / UAT Odobesti, rezultat din dezmembrarea imobilului cu numarul cadastral 61908 inscris in cartea funciara 61908;
Act Normativ nr. 908, din 06/09/2002 emis de Guvernul Romaniei; Act Administrativ nr. 48, din 26/04/2018 emis de CL Odobesti; Act Administrativ nr. 1/6412, din 22/06/2023 emis de Primaria Odobesti; Act Administrativ nr. 1/5919, din 08/06/2023 emis de Primaria Odobesti;	
B2	Intabulare, drept de PROPRIETATE, dobandit prin Lege, cota actuala
1/1	A1, A1.1
1) ORAS ODOBESTI, domeniul public	
OBSERVATII: pozitie transcrisa din CF 61908/Odobesti, inscrisa prin incheierea nr. 61671 din 13/06/2023;	

C. Partea III. SARCINI .

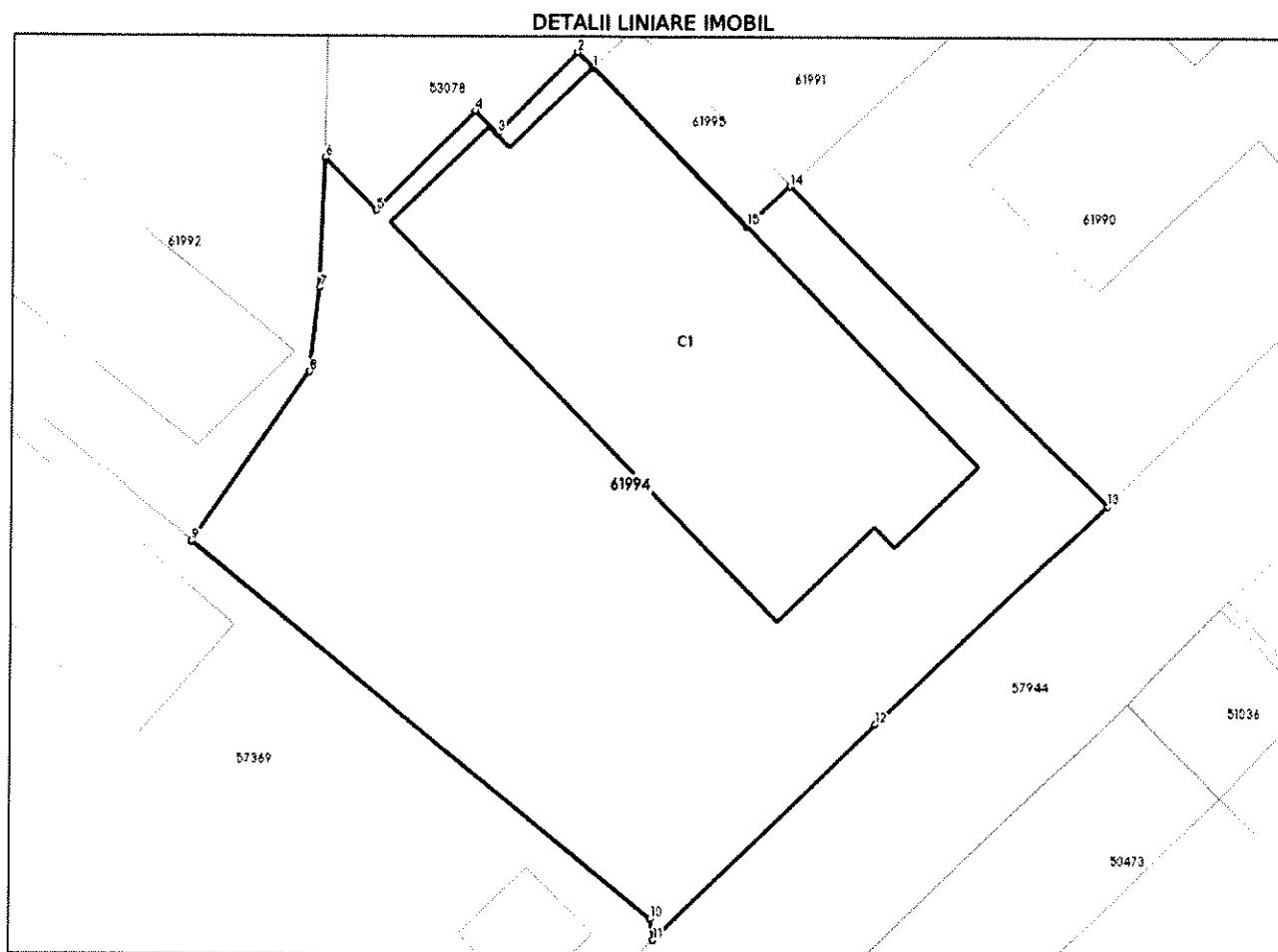
Inscrieri privind dezmembrările dreptului de proprietate, drepturi reale de garanție și sarcini	Referințe
NU SUNT	

Anexa Nr. 1 La Partea I

Teren

Nr cadastral	Suprafața (mp)*	Observații / Referințe
61994	2.062	LOT 1

* Suprafața este determinată în planul de proiecție Stereo 70.



Date referitoare la teren

Nr Crt	Categorie folosință	Intra vilan	Suprafața (mp)	Tarla	Parcelă	Nr. topo	Observații / Referințe
1	curți construcții	DA	2.062	43	765	-	

Date referitoare la construcții

Crt	Număr	Destinație construcție	Supraf. (mp)	Situație juridică	Observații / Referințe
A1.1	61994-C1	construcții de locuințe	677	Cu acte	S. construită la sol: 677 mp; S. construită desfășurată: 2708 mp; Bloc de locuințe P+3 - Bloc M, din caramida, suprafața construită desfășurată 2708 mp

Lungime Segmente

1) Valorile lungimilor segmentelor sunt obținute din proiecție în plan.

Punct început	Punct sfârșit	Lungime segment (m)
1	2	1.5
2	3	7.863
3	4	2.187

Punct început	Punct sfârșit	Lungime segment (m)
4	5	9.685
5	6	5.123
6	7	8.996
7	8	5.892
8	9	14.294
9	10	41.314
10	11	1.47
11	12	21.468
12	13	21.91
13	14	31.216
14	15	4.104
15	1	15.371

** Lungimile segmentelor sunt determinate în planul de proiecție Stereo 70 și sunt rotunjite la 1 milimetru.


*** Distanța dintre puncte este formată din segmente cumulate ce sunt mai mici decât valoarea 1 milimetru.


Extrasul de carte funciară generat prin sistemul informatic integrat al ANCPİ conține informațiile din cartea funciară active la data generării. Acesta este valabil în condițiile prevăzute de art. 7 din Legea nr. 455/2001, coroborat cu art. 3 din O.U.G. nr. 41/2016, exclusiv în mediul electronic, pentru activități și procese administrative prevăzute de legislația în vigoare. Valabilitatea poate fi extinsă și în forma fizică a documentului, fără semnătură olografă, cu acceptul expres sau procedural al instituției publice ori entității care a solicitat prezentarea acestui extras.

Verificarea corectitudinii și realității informațiilor conținute de document se poate face la adresa www.ancpi.ro/verificare, folosind codul de verificare online disponibil în antet. Codul de verificare este valabil 30 de zile calendaristice de la momentul generării documentului.

Data și ora generării,

30/07/2025, 08:59


Adela, Adela,


Adela, Adela,


Acest document se eliberează gratuit pentru proprietarii imobilelor. Pentru alți solicitanți, costul extrasului este de 25 de lei la ghișeu, respectiv 20 de lei dacă este obținut online prin platforma <http://epay.ancpi.ro>



R O M Â N I A
JUDEȚUL VRANCEA
U.A.T. ORAȘ ODOBEȘTI



Str. Libertatii nr.113, 625300, Odobești, Vrancea, România
Tel. 40.237.675224; 40.237.675522; Fax 40.237.676590

REFERAT DE APROBARE

la proiectul de hotarare privind alipirea unor imobile, apartinand domeniului public al orasului Odobesti

Primarul Orasului dispune alipirea unor imobile, apartinand domeniului public al orasului Odobesti, , dupa cum urmeaza :

Imobil cu Nr.cad. **53078**, str. Muncii nr.2, T-43 , P- 765 S= 1549 mp

Imobil cu Nr.cad.**61993** , Str. Stefan Cel Mare nr.44, T-43 , P- 764 S= 235 mp

Imobil cu Nr.cad **61995**, Str. Municipii nr.2, T-43, P-765 , S= 62 mp

Imobil cu Nr.cad **61991**, Str.Municipii nr.2, T-43, P-765 , S=273 mp

Imobil cu Nr.cad **61994**, Str.Municipii nr.2, T-43, P-765 , S=2062 mp

Rezultand suprafata imobilului dupa alipire de **4181 mp**

Avand in vedere prevederile legale :

- prevederile art.129, alin.(2), lit."c" si a art.139, alin (3) din O.U.G nr.57/2019, privind Codul administrativ;


Propun spre analiza si avizare proiectul de hotarare privind alipirea unor imobile, apartinand domeniului public al orasului Odobesti

Primarul Orasului Odobesti,

Nicolas Gheorghe Daniel



R O M Â N I A
JUDEȚUL VRANCEA
U.A.T. ORAȘ ODOBEȘTI



Str. Libertatii nr.113, 625300, Odobesti, Vrancea, România
Tel. 40.237.675224; 40.237.675522; Fax 40.237.676590

RAPORT DE SPECIALITATE

la proiectul de hotarare privind alipirea unor imobile, apartinand domeniului public al orasului Odobesti

Compartimentul investitii si urbanism din cadrul Primariei orasului Odobesti, propune alipirea unor imobile, apartinand domeniului public al orasului Odobesti, pentru implementarea unui proiect pentru Construirea unei scoli , dupa cum urmeaza :

Imobil cu Nr.cad. **53078**, str. Muncii nr.2, T-43 , P- 765 S= 1549 mp

Imobil cu Nr.cad.**61993** , Str. Stefan Cel Mare nr.44, T-43 , P- 764 S= 235 mp

Imobil cu Nr.cad **61995**, Str. Municipii nr.2, T-43, P-765 , S= 62 mp

Imobil cu Nr.cad **61991**, Str.Muncii nr.2, T-43, P-765 , S=273 mp

Imobil cu Nr.cad **61994**, Str.Muncii nr.2, T-43, P-765 , S=2062 mp

Rezultand suprafata imobilului dupa alipire de **4181 mp**

Avand in vedere prevederile legale :


- prevederile art.129, alin.(2), lit."c" si a art.139, alin (3) din O.U.G nr.57/2019, privind Codul administrativ;

Biroul Dezvoltare Urbana propune prezentarea proiectului de hotarare mai sus mentionat, in sedinta ordinara a Consiliului Local din data de 31.07.2025, in vederea adoptarii acestuia.

Inspector Biroul Dezvoltare Urbana
Ing.Agafitei Victor - Cristian



ROMÂNIA
JUDEȚUL VRANCEA
CONSILIUL LOCAL AL ORAȘULUI ODOBEȘTI



Str. Libertatii nr.113, 625300, Odobești, Vrancea, România
Tel. 40.237.675224; 40.237.675522; Fax 40.237.676590
contact@primariaodobesti.ro

**Comisia pentru administrarea domeniului public si privat al orasului,
urbanism, sistematizarea teritoriului, conservarea monumentelor istorice si de
arhitectura si agricultura**

RAPORT DE AVIZARE
la proiectul de hotarare
privind alipirea unor imobile,
apartinand domeniului public al orasului Odobesti

Comisia, vazand proiectul de hotarare cu titlul de mai sus, constata ca acesta respecta :

- dispozitiile art. 196, alin.(1), lit.,a” din O.U.G. nr.57/2019, privind Codul administrativ, cu modificarile si completarile ulterioare;
- prevederile art. 879-880 din Codul Civil;
- in baza art.129, alin.(2), lit.,c” si a art. 139, alin.(3), lit.,g” din O.U.G. nr.57/2019, privind Codul administrativ, cu modificarile si completarile ulterioare;

• Fata de cele de mai sus, comisia il avizeaza favorabil, cu propunerea de a fi adoptat de Consiliul Local in sedinta ordinara din data de 31 iulie 2025.

1. Cristea Florentin - presedinte

2. Dan Andreea-Madalina- secretar

3. Chiriac Gabriel - membru

4. Teluta Ghiorghe - membru

5. Cazan Nicolae - membru

Data: 31 iulie 2025